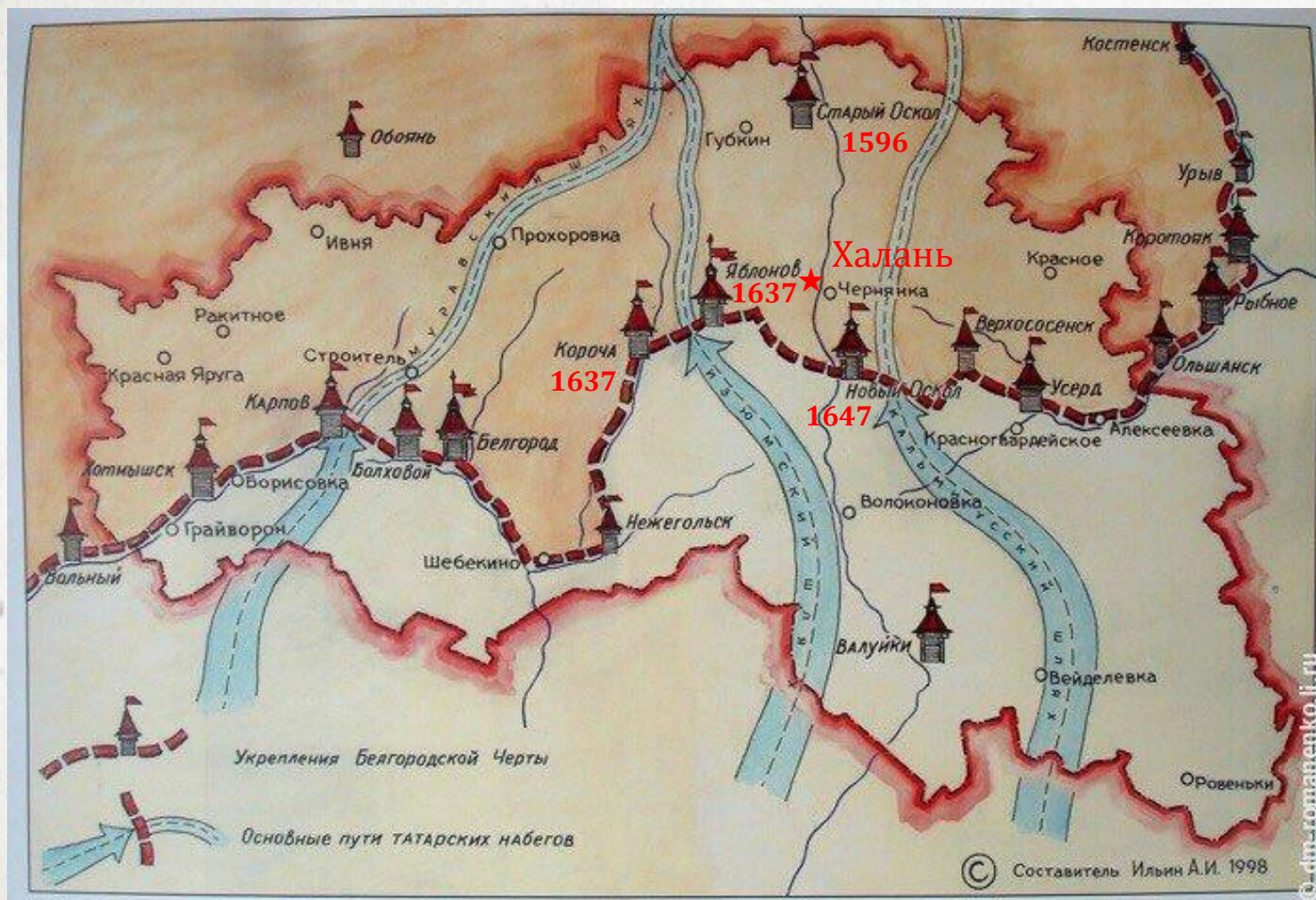


Евсюков Д.Е., РУДН, 19.04.2023

Жизнь сына боярского на южном порубежье XVII века

(на примере Оскольского уезда)

БЕЛГОРОДСКАЯ ЧЕРТА



Белгородская черта – укреплённая оборонительная линия для защиты южных рубежей Русского государства.

Участок черты между Яблонь и Корочей имел важную стратегическую задачу – перегородить Изюмский шлях, и в целом был закончен в 1640 г.¹

¹ Загорский В. П. Белгородская черта. – Воронеж, 1969. – С. 100.

СЕЛО ХАЛАНЬ НА РЕЧКЕ ХАЛАНИ



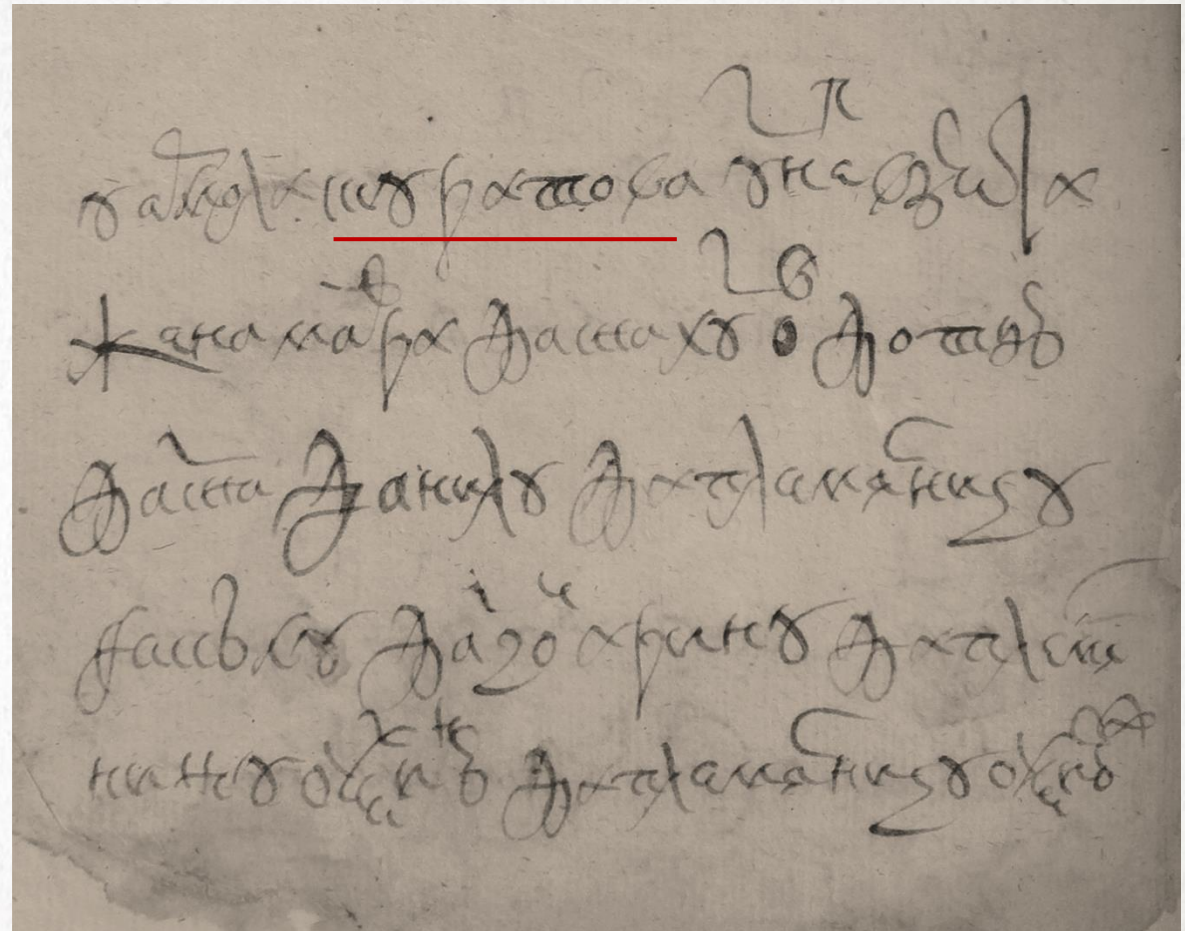

Фрагмент
генерального
уездного плана
Новооскольского
уезда за 1786 г.
с обозначение
местонахождения
села Русская Халань¹

¹ РГАДА. Ф. 1355. Оп. 1. Д. 1952.

ГОРОД-КРЕПОСТЬ ЯБЛОНОВ



ФРАГМЕНТЫ СПИСКОВ СЛУЖИЛЫХ ЛЮДЕЙ XVII В.



СПАСИБО ЗА ВНИМАНИЕ!

